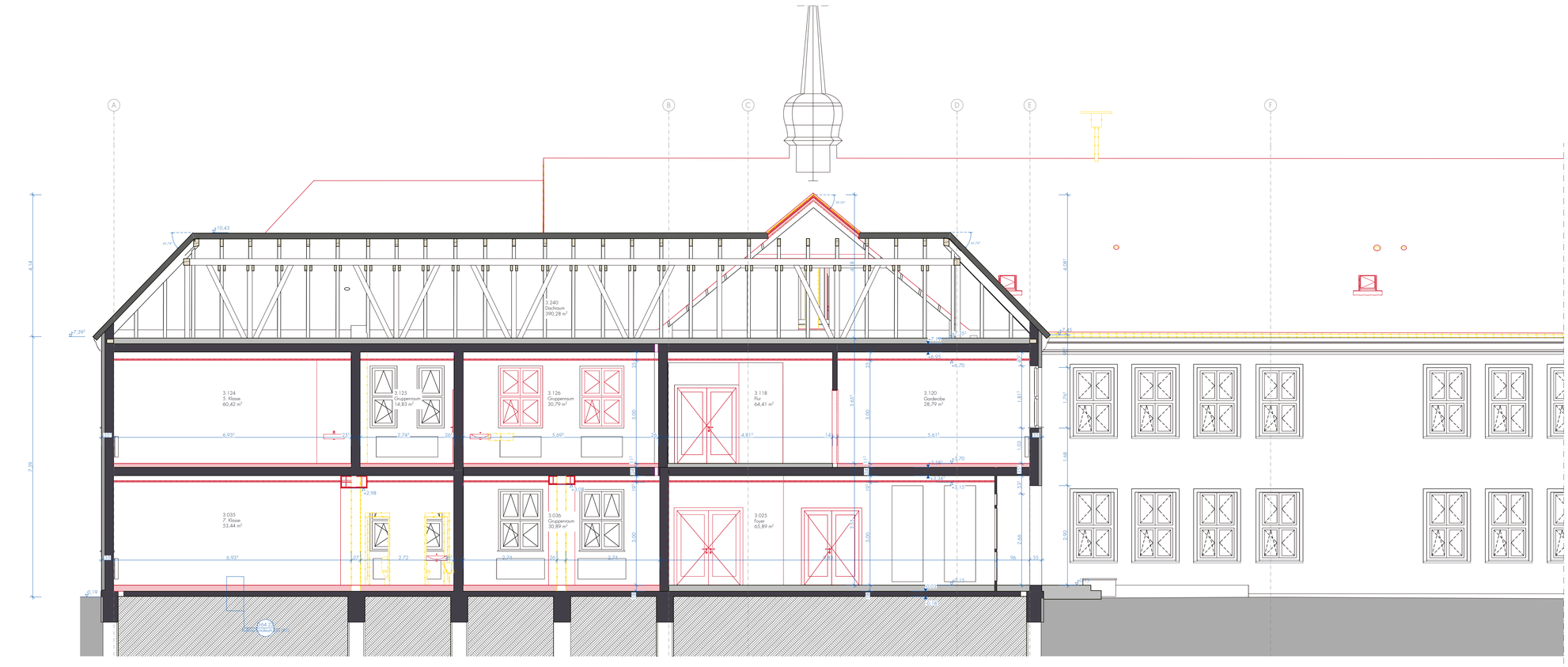

S - 01

Längsschnitt Gebäudeteil A1

1:50

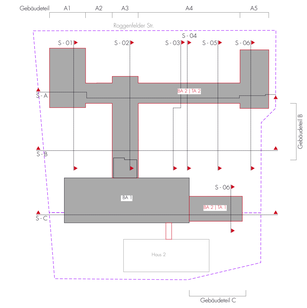

Übersichtsplan Schnittlinien 1:1000

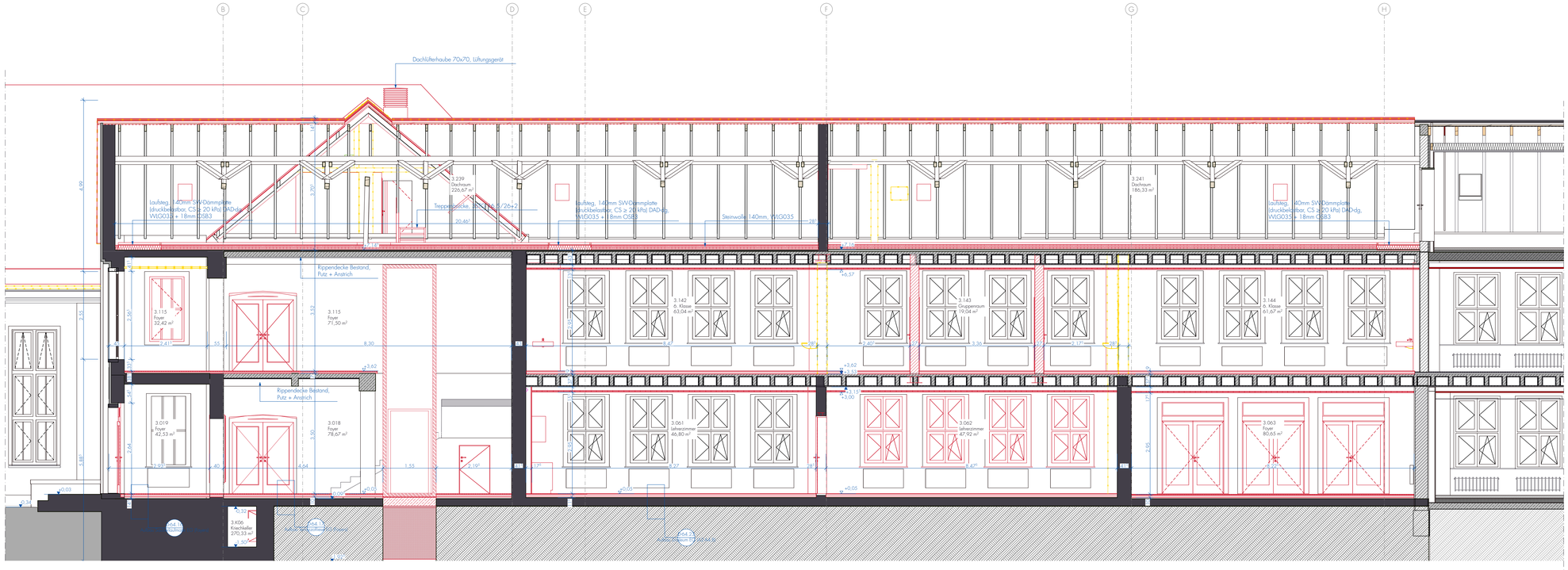

S - 02

Längsschnitt Gebäudeteil A3

1:50

Freigabe Planung:

Schwerin, 12.03.26

Datum, Stempel | Siegel, Unterschrift

Freigabe Bauherr:

Datum, Stempel | Siegel, Unterschrift

FW	= Fluchtweg	GS	= Gleitschiene	EI 30 C (ds)	= dichtschließender Abschluss, feuerhemmend, selbstschließend
NA	= Notausgang	RF	= Rauferstellung		
OES	= Obentürschließer	FLS	= Freilaufschließer		BEZEICHNUNGEN KÖNNEN ABWEICHEN
FSA	= Feststellanlage				HIER DIE LEGENDE VOM BRANDSCHUTZ ÜBERNEHMEN
OL	= Oberlicht				
n.a.	= nicht abschließbar				

Fliese, Abdichtung
Terrazzofliese
Bestandsböden, Terrazzofliese
Linoleum
Sichtestrich

Parkett
Bestandsböden, Parkett
Bestandsdecke, Anstrich
Putz, Anstrich
Rippendecke, Putz, Anstrich

Akustik-Plattendecke, freitragend, MW
Akustik-Plattendecke, abgehängt, MW
GK, gelocht, freitragend, MW
GK, gelocht, abgehängt, MW
GK, glatt, freitragend

GK, glatt, abgehängt
umlaufender Randfries
Gardinenschiene

Stahlbeton
MW Kalksandstein
MW Poroton
MW Vormauerziegel
Beton unbewehrt | Estrich

Sichtbeton
Stahlbeton-Fertigteil
Dämmung weich
Dämmung hart
gebundene Schüttung

Holzwerkstoff
Vollholz
GK = Gipskarton
GK Feuchtraum
GK Brandschutzanforderung

Bauleitbeschreibung
Verweis Statik
Elektroplanung
HLS Planung

H	= Heizung	FD	= Fundamentdurchbruch	WD	= Wanddurchbruch
L	= Lüftung	FA	= Fundamentaussparung	WA	= Wandaussparung
S	= Sanitär	FS	= Fundamentschlitz	WS	= Wandschlitz senkrecht
E	= Elektro	BD	= Bodendurchbruch	WW	= Wandschlitz waagerecht
G	= Gas	BA	= Bodenaussparung		
TW/RW	= Trinkwasser | Regenwasser	BS	= Bodenschlitz		

▽ = OKFF | Oberkante Fertigfußboden
△ = UKFD | Unterkante Fertigdecke
▼ = OKRD | Oberkante Rohdecke
▲ = UKRD | Unterkante Rohdecke
◆ = Höhenkote Fertigboden
◆ = Höhenkote Rohboden

Sämtliche Maße sind vom Unternehmer eigenverantwortlich am Bau zu prüfen.
Alle Werkpläne sind nur in Verbindung mit den gültigen Schal- und Bewehrungsplänen des Tragwerksplaners, sowie der Durchbruchspläne der Fachingenieure gültig und/oder den ergänzenden Angaben Dehnungsfugen sind nach Angabe Tragwerksplaner auszuführen. Angaben zur Statik von informativ. Ausführung gemäß Tragwerksplanung.
Der Ausführende ist verpflichtet, den Auftraggeber auf etwaige Unstimmigkeiten der Ausführungsunterlagen hinzuweisen (VOB, § 3 3).

±0,00 m = OKFF EG = 17,22m DHHN92 . Grundlage: Vermessungslageplan "Lage und Höhenplan" - November 2017 durch R. Schulz und Passekel, Vermessungs und Geoinformationsbüro/ öbv des Landkreises Ludwigslust Parchim, Garnisonsstraße 1, 19288 Ludwigslust

Index	Datum	gez.	Änderung	Verantwortlich
d	12.03.2026	sb	allgemeine Planfortschreibung (Brauchbleibtrag TH2 (BA Dachflächenfenster 9A/11B)	Bauherr
c	11.02.2026	sb	allgemeine Planfortschreibung (Dachentwässerung neu, RM-Anlag TH2, Dachkantes; Dachentwässerung, Lüftungsholzen und Laufstege DG)	Bauherr
b	19.01.2026	sb	allgemeine Planfortschreibung	Bauherr
a	16.10.2025	sb	allgemeine Planfortschreibung	Bauherr

169 Schulzentrum Dömitz
2. BA Sanierung Haus 3
Objektadresse
Gymnasiales Schulzentrum
"Fritz Reuter" Dömitz
Roggenfelder Straße 30a
19303 Dömitz

Bauherr
Landkreis Ludwigslust Parchim
vertreten durch Romy Kroll
Putlitzer Straße 25
19370 Parchim
romy.kroll@lkwp.de

Leifels Architekten BDA
Alexandrinenstraße 29
19055 Schwerin
+49 385 55 66 33 - 0
info@leifels-architekten.de
www.leifels-architekten.de

02 Schnitte
Schnitte Längs

Tragwerksplanung Schalbauhauptnehmer	Elektroplanung	Heizung - Lüftung und Sanitär Planung	Brandschutzplanung	Wärmeschutznachweis
Ingenieurgesellschaft Dr. Ripke mbH Platz des Freiheit 2-3 19053 Schwerin	IB Frank Dabbert Service Ring 2 19037 Schwerin	MPH Bernstorff Developer GbR Breitestraße Haus 1 18209 Ostseebad Ein Dee	Arch Bauplanungsbüro Dipl.-Ing. Steffen Reinert Wismarsche Str. 275 19053 Schwerin	Ingenieurgesellschaft Dr. Ripke mbH Platz des Freiheit 2-3 19053 Schwerin

Bauvorhaben: 169 Schulzentrum Dömitz
Bauherr: Landkreis Ludwigslust-Parchim
Bauort: Dömitz
Bauabschnitt: 2. BA Sanierung Haus 3
Objekt: Gymnasiales Schulzentrum "Fritz Reuter" Dömitz
Objektadresse: Roggenfelder Straße 30a, 19303 Dömitz

Bargröße: A0 (841*1189) | Datum: 17.06.2025
gepruft: ml | gez.: JK

Maßstab: 1:50, 1:1000

Ausführungsplanung

Blatt-Nr.: 169-2.BA-A.LPH5-Ⓐ/N02.52d

Dieses Dokument ist urheberrechtlich geschützt. Weitergabe, Vervielfältigung und Verwendung nur mit Genehmigung des Verfassers.